

**GESTION DES FORETS NATURELLES ET APPROVISIONNEMENT  
DURABLE EN BOIS DES VILLES DU SAHEL**

**Projet FONABES**



**CONCERTATION INTRA COMMUNALE DANS LE CADRE DE LA  
MISE EN PLACE D'UN GROUPE DE TRAVAIL DE GESTION DU  
DURABLE ET LE CHOIX DES 3 VILLAGES PAR COMMUNE**

**KELEYA**

Du 06 mai 2016

Amadou Gora DIOP : SEDR

# Sommaire

<b>COMMUNE DE KELEYA .....</b>	<b>3</b>
<b>INTRODUCTION.....</b>	<b>3</b>
1/ LA PREPARATION ET LE DEROULEMENT DE LA CONCERTATION INTRA COMMUNALE.....	3
<b>ANNEXE.....</b>	<b>9</b>

## Commune de Kéléya

<b>UCC</b>	:	Mali
<b>Rédacteurs</b>	:	Amadou Gora DIOP
<b>Date</b>	:	Kéléya, le 06 mai 2016
<b>Lieu</b>	:	Kéléya
<b>Objet</b>	:	<ol style="list-style-type: none"><li>1. Présentation le projet FONABES</li><li>2. Présenter la carte de l'occupation des sols (COS)</li><li>3. La grille de décision</li><li>4. Choix de trois villages</li><li>5. Mise en place d'un groupe de travail</li></ol>
<b>Ordre du jour</b>	:	Concertation intra communale dans le cadre de la mise ne place d'un groupe de travail de gestion durable
<b>Personnes rencontrées</b>	:	<ul style="list-style-type: none"><li>- Sous-préfet de Kéléya :</li><li>- Chef de poste adjoint Forestier de Kéléya :</li><li>- Le maire de Kéléya :</li><li>- Nabaka Yattara, animateur de FONABES,</li><li>- Participants à la concertation à Kéléya (voir liste en annexe)</li></ul>

## Introduction

Dans le cadre de la mise en œuvre du projet FONABES, la première concertation intra communale a eu lieu le 06 mai 2016 à Kéléya.

La mission de la concertation intra communale dans la commune de Kéléya par le UCC et le consultant socio économiste a été organisée le 06 mai 2016 à Kéléya pour :

- Présenter le projet FONABES,
- Présenter la carte de l'occupation des sols (COS)
- Présenter la grille de décision de la commune (consommation, flux, le bilan)
- Choix de trois villages
- Mise en place d'un groupe de travail de gestion durable

### 1/ La préparation et le déroulement de la concertation intra communale

Bougouni : 05 mai 2016 à 8 heures

Rencontre avec le Chef du Cantonnement Forestier de Bougouni, Capitaine COULIBALY Boubacar pour expliquer le but de la concertation intra communale.

La concertation intra communale destinée à présenter la carte de l'occupation de sol (COS) et la grille de décision à 60 personnes représentantes de diverses institutions (forestier, exploitants, communes, services techniques, etc...).

## Liste des participants à la concertation intra communale de Kéléya

Institutions	Nombre de personnes	%
Sous-préfet	1	
Le chef de poste forestier	1	
Le représentant du secteur de l'agriculture	1	
Le représentant du service de l'élevage	1	
Représentant du service de la Santé	1	
Représentant de la CMDT	1	
Représentant de l'Education	1	
La Gendarmerie	1	
<b>Sous/Total</b>	<b>8</b>	<b>13</b>
Conseillers communaux	17	
Le personnel de la mairie	4	
Chefs de villages ou délégués	22	
<b>Sous/Total</b>	<b>43</b>	<b>63</b>
Chambre locale d'agriculture	1	
Association des femmes	1	
Association des Jeunes	1	
Association des Chasseurs	1	
Association des Pépiniéristes	1	
Ex SRGB (Keleya, Famana, Soulouba et Ntena)	4	
<b>Sous/Total</b>	<b>9</b>	<b>14</b>
FONABES Mali	2	
Consultant Socio Economiste	1	
<b>Sous/Total</b>	<b>3</b>	<b>5</b>
<b>Total</b>	<b>63</b>	<b>100</b>

La concertation intra communale proprement dite dans la salle de la mairie de Kéléya.

Les travaux de la concertation intra communale ont commencé à 10 heures sous la présidence du sous-préfet de Kéléya Mme COULIBALY Coumba TRAORE.

Dans un premier temps le maire de Kéléya a pris la parole en souhaitant la bienvenue à ses invités et le chef de village aussi de se joindre pour remercier toute l'assistance sous cette matinée pluvieuse avec 55 mm de pluie en formulant des vœux de bonne campagne agricole.

Le Coordinateur de FONABES Mali, qui tenait le rôle de maître de cérémonie, a présenté le programme de la concertation et demandé aux participants de se présenter. Après les présentations, le maire de la commune a pris la parole pour souhaiter la bienvenue à tout le monde et exprimé le vœu que les concertations aboutissent à des résultats positifs et dira que sur 114 communes dans le bassin de Bamako, Kéléya est parmi les trois qui ont été retenues donc soyons à la hauteur des tâches qui nous a été confiées.

L'intervention du maire a été suivie par celle du Sous Préfet de Kéléya qui a procédé à l'ouverture solennelle des travaux. Dans son intervention, le Sous Préfet a déclaré qu'elle était venue pour comprendre le projet FONABES, même s'il croit savoir qu'il a pour objectif de contribuer à la gestion des ressources naturelles. Selon le Sous Préfet, la proximité de Bamako fera que Kéléya est assez exposée et doit s'organiser pour une gestion durable autour de ses massifs forestiers ; elle a fini son intervention en saluant les l'équipe de FONABES, ainsi que les participants et a souhaité pleins succès pour les travaux.

Après cette étape introductive, un bureau a été mis en place

Président : **Arouna BAGAYOKO** le chef de village de Soulouba  
Rapporteurs : **Nabaka Yattara** Animateur FONABES  
**Djibril BAGAYOKO** Secrétaire général

Le programme de la concertation étant adopté, la parole a été donnée au Coordinateur de FONABES M. Adama COULIBALY pour présenter le projet FONABES.

Il a expliqué largement FONABES dans tous ses aspects pour une large compréhension de l'assistance. Il a expliqué l'objectif de la concertation qui consiste à mettre tous les acteurs ensemble pour avoir la même compréhension du contexte juridique et institutionnel, ainsi que des enjeux majeurs à savoir l'élaboration du Schéma d'Aménagement Forestier Communal.

Ensuite, il a présenté la carte d'occupation des sols qui a été très appréciée et a suscité des discussions sur les noms et l'emplacement d'un village.

Sur la carte le village de Dani est placé au Nord initialement prévu au Sud. Et c'est Tiessana en lieu et place de Tiessala.

Cette intervention a été complétée par Amadou Gora DIOP, consultant SEDR qui a insisté sur la question de l'exploitation pérenne des ressources forestières. Il a présenté et expliqué la grille de décision en montrant que Kéléya est négatif. Cette intervention sur la négativité de Kéléya suscita des questions de la part du maire surtout qui dira que sur ses 22 villages, 13 ont signé des conventions locales interdisant la coupe du bois. Ces 13 villages sont : Basa, Folona, Dani, Gouanalé, Bico, Ouré, Sémana, Bôkôrô, Tiessana, Dialakoro, Diala, Mangana et Tiérou).

Les 9 villages qui exploitent le charbon et le bois-énergie sont : Kéléya, Famana, Donsélé, N'téna, Soulouba, Faradjé, Siènbougou, Konlonda et Sagala).

Le consultant néanmoins parviendra à convaincre l'assistance en disant que ceux qui exploitent le bois abusivement et que ce sont des résultats probants issus des enquêtes flux.

Le président de séance demanda d'ouvrir une liste de questions réponses

#### **Le premier groupe des questions /réponses :**

1. Mangara BAGAYOKO (Maire de Kéléya)
2. Woliba BAGAYOKO (conseiller communal)
3. Pierre KONE (Santé/Kéléya)
4. Karim Diakité (Service Agriculture)
5. Mansa BAGAYOKO (Chef de village de Dialakoro)

#### **Le deuxième groupe des questions**

1. Fousseiny BAGAYOKO (Village Famana)
2. Mamadou BAGAYOKO (Folona / Chef de Village)
3. Sénédia BAGAYOKO (Conseiller Communal)
4. Fadjigui SINAYOKO (Conseiller Communal)
5. Abdoulaye TRAORE (Village Danséna)
6. Adama Bagayogo/Famana

**Tableau 1 : un résumé des différentes questions/contributions**

Noms des intervenants	Questions/contributions	Réponses
1. Mangara BAGAYOKO (Maire de Kéléya)	Est-il possible de croire que le bilan de Kéléya est négatif ?	Affirmatif que c'est négatif, vu le rythme de l'exploitation des 9 villages, en faisant allusion à l'Inventaire du Mali Sud en Décembre 2014 et au résultat des enquêtes flux de SDACD-B, 2015
2. Woliba BAGAYOKO (conseiller communal)	Quel sera le sort des villages qui ont signé la Convention Locale, accepteront-ils d'exploiter dans leur terroir ?	la commune a déjà 4 massifs délimités et qui ont l'expérience des marchés ruraux, pourquoi ne pas choisir 3 massifs
3. Pierre KONE santé communautaire	Mot d'encouragement pour le Projet FONABES, il estime qu'il y'a de la végétation à Kéléya, comparativement à Manakoro, Kolokani etc. Et si le bilan est négatif, FONABES est là pour aménager et en reboisant le bilan sera acceptable	Une Contribution
4. Karim Diakité (Service Agriculture)	Quelle sera la superficie moyenne du massif ?	par le Coordinateur : Le minima est de 1000 ha
5. Mansa BAGAYOKO Chef de village de Dialakoro	Le rapport entre ceux qui ont signé la Convention Locale ou pas ?	par le Coordinateur : Aucune inquiétude dans ce sens, il y aura un schéma communal pour bien clarifier les différentes démarches.
6. Fousseiny BAGAYOKO (Village Famana)	Une bonne chose, à ne pas s'inquiéter pour les directives. Qu'avec la synergie ils peuvent relever le déficit. C'est la méconnaissance qui amène la mauvaise gestion	Une Contribution
7. Mamadou BAGAYOKO (Folona / Chef de Village)	Relatif à la Convention Locale, par rapport à la délimitation ?	par le Maire : Que tous les chefs villages seront concernés lors de la délimitation des massifs
8. Sénédia BAGAYOKO (Conseiller Communal)	<ol style="list-style-type: none"> <li>1. Signification FONABES ?</li> <li>2. Pouvez-vous faire le classement au niveau des 3 pays du Projet ?</li> <li>3. Existe t- il le même cadre de concertation dans les pays</li> </ol>	<p>Par le Coordinateur :</p> <p>a°) FONABES : Projet de Gestion des Forêts Naturelles et Approvisionnement Durable en Bois Energie des Villes du Sahel.</p> <p>b°) En matière de consommation de Charbon, le Mali est premier. En matière de consommation de Gaz, le Burkina est premier. En matière de consommation de Bois de Chauffage, le Niger est premier.</p> <p>c°) Chaque pays à son Coordinateur et un Chef du Projet</p>

Noms des intervenants	Questions/contributions	Réponses
		est basé à Ouagadougou.
9. Fadjigui SINAYOKO (Conseiller Communal)	Encourager ceux qui ont adhéré la Convention locale ou non, à la protection de l'Environnement et reboiser d'avantage dans nos terroir.	Une Contribution
10. Abdoulaye TRAORE (Village Danséna)	Adopter les Programmes de reboisement et de conservation de notre Environnement.	Une Contribution
11. Adama Bagayogo/Famana	Le marché rural de bois a commencé chez nous et il n'y a pas eu de conflit avec les villages voisins, est ce qu'on va créer un marché rural ou le réhabiliter ?	on ne va pas créer mais réhabiliter

Après ces échanges, les participants sont allés en pause déjeuner.

Dans l'après-midi, les travaux ont commencé, avec le choix des 3 villages et la mise en place d'un groupe de travail de gestion durable.

Vue l'expérience antérieure à matière d'aménagements forestiers : la commune a bénéficié des appuis dans le cadre Projet de Gestion Durable des Forêts (PGDF en 3<sup>ème</sup> région) 2000 à 2005 et de l'AMADER.

Choisir entre les 4 SRGB (massifs) anciens qui sont Keleya, Soulouba, Famana et Ntena et avoir au moins 1000 ha de superficie.

Voir le tableau la liste des 3 villages qui ont été retenu à l'unanimité et sans contraintes avec l'applaudissement de l'assistance.

**Tableau 2 : la liste des villages de FONABES**

Cercle	Communes	Villages
Bougouni	Kéléya	Kéléya
	Kéléya	Soulouba
	Kéléya	Famana

Après les discussions sur le contrôle forestier, le coordinateur FONABES aborda la question du groupe de travail.

Ayant précisé qu'il aura pour rôle de travailler sur le schéma d'aménagement de Kéléya (plan d'aménagement et plan de gestion) et les marchés ruraux, il expliquera que le groupe sera composé de membres non permanents (les experts du projet) et de membres permanents dont la composition proposée par le projet est la suivante : voir le tableau

**Tableau 3 : la liste des groupes de travail de gestion durable**

Institutions	Noms	Nombre de personnes
Le maire		1
Le secrétaire général		1
Le chef de poste forestier		1
SRGB (Villages)		3
La représentante des femmes		1
Le représentant des jeunes		1
		1
<b>Total</b>		<b>9</b>

Le Maire, nous sommes conscients que c'est ensemble que nous pouvons réussir. Il a été dit que le projet est un test. Il faut qu'on se donne la main pour travailler ensemble.

Les travaux ont été clôturés par le maire qui a souhaité une bonne réussite du projet et un bon retour participants venus d'autres endroits.


#### **Programme de concertation intra communale**

Heures	Activités
9h00 – 10h00	Accueil et installation des participants
10 h00 – 10 h45	Mot de bienvenue du maire Introduction du sous-préfet
	<ul style="list-style-type: none"> <li>• Mise en place d'un bureau de séance avec Président, rapporteurs</li> <li>• Adoption du programme</li> </ul>
	Présentation du projet FONABES par UCC
10 h45 – 11 h00	<b>Pause café</b>
11h00 – 12 h00	Présenter la carte de l'occupation de Sol (COS) Présentation de la grille de décision
12h00-13h00	Contributions et demandes d'éclaircissements
<b>13h00-15h00</b>	<b>Pause déjeuner</b>
15h00- 16h00	Choix des 3 villages Mise en place un groupe de travail (la liste) Synthèse et recommandations
<b>16h30</b>	<b>Clôture par le maire</b>





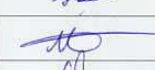








# Annexe

## La liste des participants

	Projet Gestion des forêts naturelles et approvisionnement durable en bois énergie des villes du Sahel Burkina Faso – Mali – Niger <b>UCC : Mali</b>		
<b>Objet de la réunion :</b> Concertation intra de la commune rurale de Kéléya		<b>Date :</b> 06/05/2016	<b>Lieu :</b> Kéléya
		<b>Présidence :</b>	
		<b>Autres informations :</b>	

N°	NOMS ET PRENOMS	INSTITUTION	TELEPHONE	ADRESSE E-MAIL	SIGNATURE
1	Magara BAGAYOKO	Mairie	78-72-6537		
2	Massa BAGAYOKO	Mairie			
3	ayaya BAGAYOKO	Mairie			
4	Mohamed SIAMAN	Mairie			
5	Moussa Magara BAGAYOKO	Mairie			
6	Sabine DEMBELE	Mairie			
7	yousseuf TRAORE	Mairie			
8	Fatoumata TRAORE	Mairie			
9	Moussa Sibiry SAMAKE	Mairie	78-16-73-01		
10	Adama BASAYOKO	S.R.B. Kéléya			
11	Molobale DIARRA	Village (DANI)			

N°	NOMS ET PRENOMS	INSTITUTION	TELEPHONE	ADRESSE E-MAIL	SIGNATURE
12	Azouma BAGAYOKO	S.R.G.B (Soulaba)			IB
13	Bakary BAGAYOKO	Village (N'Tona)			<del>IB</del>
14	Karim BAGAYOKO	Village (Soulaba)			<del>IB</del>
15	Woyo BAGAYOKO	Village (Oure)			<del>IB</del>
16	Mamadou BAGAYOKO	Village (Foloba)			<del>IB</del>
17	Nanko CAMARA	Village (Ticissena)			<del>IB</del>
18	Bakary CAMARA	Village (Bokoro)			<del>IB</del>
19	Adama BAGAYOKO	S.R.G.B (Fomara)			<del>IB</del>
20	Fouleyeni BAGAYOKO	Village (Fomara)			<del>IB</del>
21	Farangji BAGAYOKO	Village (Faradie)			<del>IB</del>
22	Folou TRAORE	Village (Somara)			<del>IB</del>
23	Sekou BAGAYOKO	Village (Kolonda)			<del>IB</del>
24	Mansa BAGAYOKO	Village (Dialakou)			<del>IB</del>
25	Karim BAGAYOKO	Village (Kekou)			<del>IB</del>
26	Magara Sinayoko	Village (Sagala)			<del>IB</del>
27	Wekiba BAGAYOKO	Mairie			<del>IB</del>
28	Epioul BAGAYOKO	Mairie			<del>IB</del>

N°	NOMS ET PRENOMS	INSTITUTION	TELEPHONE	ADRESSE E-MAIL	SIGNATURE
29	Broulaye BAGAYOKO	Village (Diala)			<del>IB</del>
30	Sekou Diawara	Education	83303905	plelaga	<del>IB</del>
31	Karim Diakite	Agriculture	74427230		<del>IB</del>
32	Alphose DARAA	eau et forets	79226946		<del>IB</del>
33	Pierre Kone	C.S. Com (Kekou)			<del>IB</del>
34	Mme Coumba TRAORE	Sous-préfecture			<del>IB</del>
35	Zoukaba SAMAKE	Président (Kekou)			<del>IB</del>
36	Zouba BAGAYOKO	Général (Village)			<del>IB</del>
37	Adjidan chef Mamadou Zoumba	Gendarmerie			<del>IB</del>
38	Seydou Konate	Mairie			<del>IB</del>
39	Yacouba BAGAYOKO	Mairie			<del>IB</del>
40	Issa Togola	Mairie			<del>IB</del>
41	Senidia BAGAYOKO	Mairie			<del>IB</del>
42	Yacouba Deyoko	Mairie			<del>IB</del>
43	Aboulaye Mandja TRAORE	Donsela (Village)			<del>IB</del>
44	Adama Deyoko	Tierou (Village)			<del>IB</del>
45	Abdoulaye Toare	C.M.D.T	74458847		<del>IB</del>

N°	NOMS ET PRENOMS	INSTITUTION	TELEPHONE	ADRESSE E-MAIL	SIGNATURE
46	Madou BAGAYOKE	Village (Diola) chassan			
47	Moussa Wamba BAGAYOKE	Mairie			
48	Broulaye BAGAYOKE	Mairie	74461579		
49	Goussouf BAGAYOKE	Mairie			
50	Adama Kone	jeunesse (Kikou)			
51	Abouboulaye BAKOU	enx-Forb			
52	Nene BAGAYOKE	SRGB			
53	Amadou Diallo	Mairie			
54	Yacouba BAGAYOKE	Mairie			
55	Amidou BAGAYOKE	Mairie			
56	Moussa N'Golo BAGAYOKE	Mairie			
57	Ouinadié YAMAKE	Mairie			
58	Foukayni BAGAYOKE	ASACO			
59	Diamame BAGAYOKE	Village Makana			
60	Azouma Kone	Village Tiérou			
61	Amadou Gora Diop	SEBR	66.71.42.32	agrandip@jatoe.fr	
62					

N°	NOMS ET PRENOMS	INSTITUTION	TELEPHONE	ADRESSE E-MAIL	SIGNATURE
63	YATTARA NABAKA	FORABES	76153551	yattara.nabaka@yahoo.fr	
64	Adama Coulibaly	LICC FORABE	74019517		
65					
66					
67					
68					
69					
70					



**GESTION DES FORETS NATURELLES ET APPROVISIONNEMENT  
DURABLE EN BOIS DES VILLES DU SAHEL**

**Projet FONABES**



**CONCERTATION INTRA COMMUNALE DANS LE CADRE DE LA  
MISE EN PLACE D'UN GROUPE DE TRAVAIL DE GESTION DU  
DURABLE ET LE CHOIX DES 3 VILLAGES PAR COMMUNE**

**SIDO**

Du 07 mai 2016

Amadou Gora DIOP : SEDR

## Sommaire

<b>COMMUNE DE SIDO .....</b>	<b>14</b>
<b>INTRODUCTION .....</b>	<b>14</b>
1/ LA PREPARATION ET LE DEROULEMENT DE LA CONCERTATION INTRA COMMUNALE.....	14
2/ RECOMMANDATIONS .....	18
<b>ANNEXE.....</b>	<b>19</b>

## Commune de Sido

<b>UCC</b>	:	Mali
<b>Rédacteurs</b>	:	Amadou Gora DIOP
<b>Date</b>	:	Sido, le 07 mai 2016
<b>Lieu</b>	:	Sido
<b>Objet</b>	:	6. Présentation le projet FONABES 7. Présenter la carte de l'occupation des sols (COS) 8. La grille de décision 9. Choix de trois villages 10. Mise en place d'un groupe de travail
<b>Ordre du jour</b>	:	Concertation intra communale dans le cadre de la mise en place d'un groupe de travail de gestion durable
<b>Personnes rencontrées</b>	:	- Sous-préfet de Sido : Abou DIARRA - Chef de poste adjoint Forestier de Sido : - Le maire de Sido : Moussa DOUMBIA - Nabaka Yattara, animateur de FONABES, - Participants à la concertation à Kéléya (voir liste en annexe)

## Introduction

Dans le cadre de la mise en œuvre du projet FONABES, la première concertation intra communale a eu lieu le 07 mai 2016 à Sido.

La mission de la concertation intra communale dans la commune de Sido par le UCC et le consultant socio économiste a été organisée le 07 mai 2016 à Sido pour :

- Présenter le projet FONABES,
- Présenter la carte de l'occupation des sols (COS)
- Présenter la grille de décision de la commune (consommation, flux, le bilan)
- Choix de trois villages
- Mise en place d'un groupe de travail de gestion durable.

### 1/ La préparation et le déroulement de la concertation intra communale

La concertation intra communale destinée à présenter la carte de l'occupation de sol (COS) et la grille de décision à 73 personnes représentantes de diverses institutions (forestier, exploitants, communes, services techniques, etc...).

## Liste des participants à la concertation intra communale de Sido

Institutions	Nombre de personnes	%
Sous-préfet	1	
Le poste forestier	2	
Le représentant du secteur de l'agriculture	1	
Le représentant du service de l'élevage	1	
Représentant de la CMDT	1	
Représentant de l'Education	1	
<b>Sous/Total</b>	<b>7</b>	<b>9</b>
Conseillers communaux	17	
Le personnel de la mairie	3	
Chefs de villages ou délégués	26	
<b>Sous/Total</b>	<b>46</b>	<b>61</b>
Association des femmes	3	
Association des Jeunes	1	
Association des Chasseurs	2	
Autres exploitants	2	
Ex SRGB PGDF	3	
Représentant Ex Marchés ruraux AMADER	5	
<b>Sous/Total</b>	<b>16</b>	<b>21</b>
ONG Born Fonden	1	
CAEB	1	
ONG NGASENE	1	
ONG Changement Climatique	1	
<b>Sous/Total</b>	<b>4</b>	<b>5</b>
FONABES Mali	2	
Consultant Socio Economiste	1	
<b>Sous/Total</b>	<b>3</b>	<b>4</b>
<b>Total</b>	<b>76</b>	<b>100</b>

La concertation intra communale proprement dite dans la salle de la mairie de Sido.

Les travaux de la concertation ont commencé à 09 heures 42 mn sous la présidence du Sous Préfet de Bougouni dont dépend Sido, qui a fait le déplacement Abou DIARRA.

Dans un premier temps le maire de Sido a pris la parole en souhaitant la bienvenue à ses invités et présenta le projet FONABES manière de montrer qu'il est dans la dynamique du projet FONABES.

Il demanda de mettre en place un bureau dont la composition est la suivante :

1 <sup>er</sup> président :	maire de Sido : Moussa DOUMBIA
Vice-président :	le chef de village de Solo /
1 <sup>er</sup> rapporteur :	animateur FONABES (Nabaka Yattara)
2 <sup>ème</sup> animateur :	Souleymane Samaké, représentant de l'éducation.

Le coordinateur de FONABES présenta l'ordre du jour qui fut adopté et a demandé aux participants de se présenter. Après les présentations, le sous préfet de la commune a pris la parole pour l'ouverture solennelle, souhaiter la bienvenue à tout le monde et exprimé le vœu que les concertations aboutissent à des résultats positifs. Il a parlé de l'importance de ce projet qui est là pour appuyer dans la gestion durable de nos forêts.

Une pause fut observée et à la reprise, le coordinateur de l'UCC a présenté le projet FONABES. Il a expliqué largement FONABES dans tous ses aspects pour une large compréhension de l'assistance. Il a expliqué l'objectif de la concertation qui consiste à mettre tous les acteurs ensemble pour avoir la même compréhension du contexte juridique et institutionnel, ainsi que des enjeux majeurs à savoir l'élaboration du schéma d'aménagement forestier communal.

Ensuite ce fut, la présentation de la carte d'occupation des sols. Cette présentation de la carte est très attrayante car la carte donne l'image du terroir et les invités s'y retrouvaient. Les différents types de Formations Végétales et leur superficie ont été expliqués, un exercice très apprécié par l'assistance.

Ensuite la grille de décision fut largement exposée avec en exergue le stock/tonne, la Consommation Rurale/tonne, la Production annuelle Totale (Tonne/an), le Flux de Bois-Energie (Tonne/an) et le Bilan Bois-Energie (Tonne/an) et après les exposés, le consultant remercia l'assistance et donna la parole au président de séance.

### Le président demanda d'ouvrir une liste de questions

Nom	Questions	Réponses	observations
1. Mamourou Coulibaly – Village de Siratogo	Si les 3 massifs sont choisis, quel sera le sort des autres non retenus	C'est un test des massifs qui ont déjà l'expérience marchés ruraux et qui font plus de 1000 ha. Cela n'empêche pas les autres villages qui désirent y adhérer	
2. Seriba Samaké/Zambour oula	Nous travaillons avec les normes adoptées lors de la création des MR bien que rien n'est formel actuellement		contribution
3. Kolon Bagayogo/Sido	Le 1 <sup>er</sup> marché rural est créé à Sido. Je suis une mémoire et comprend très bien ce travail. Le projet FONABES va nous appuyer techniquement et méthodiquement pour mieux gérer nos ressources		contribution
4. Seydou Samaké/Sakoro	Nous avons besoin de ce genre d'appui car nous travaillons avec les eaux et forêts		contribution
5. Lassana koné/Diera	Nous ferons une restitution à nos ressortissants pour une meilleure compréhension. Sinon le village avait signé une convention interdisant toute exploitation commerciale de bois.		contribution

Après ces échanges, les participants sont allés en pause déjeuner.



Dans l'après midi, les travaux ont commencé, avec le choix des 3 massifs et c'est le maire qui a apporté les clarifications sur ses critères :

Choisir entre les massifs anciens et avoir au moins 1000 ha de superficie.

Expériences antérieures en matière d'aménagements forestiers : la commune a bénéficié des appuis dans le cadre du Projet de Gestion Durable des Forêts (PGDF en 3<sup>ème</sup> région).

C'est ainsi que Sido, Sakoro et Solo ont été retenus à l'unanimité et sans contraintes avec l'approbation de l'assistance. Mais l'adhésion d'autres villages voisins ne sont pas fermés.

**Tableau n°1 : La liste des villages choisis**

Cercle	Communes	Villages	Année de mise en place	Superficie (ha)
Bougouni	Sido	Sido	2003	3 529
	Sido	Sakoro	2005	1 612,5
	Sido	Solo	2005	1 085

Le maire enchaîna que le dernier point à l'ordre du jour est la mise en place d'un groupe de travail de gestion durable.

Le consultant expliquera que ce GTGD sera le principal interlocuteur de FONABES à Sido et qu'il aura pour tâches de travailler sur le schéma d'aménagement forestier de la commune et les marchés ruraux.

La mise en place du groupe de travail gestion durable (GTGD)

En guise de facilitation, le consultant proposa la démarche de mise en place du bureau restreint où toutes les couches socioprofessionnelles seront représentées. Et l'assistance proposa un bureau consensuel approuvé aussi qui est comme.

**Tableau n°2 : la liste du Groupe de Travail de Gestion Durable**

Institutions	Noms	Nombre de personnes
Le maire	Moussa DOUMBIA	1
Le secrétaire général	Modibo DOUMBIA	1
Chargé de l'environnement	Drissa DOUMBIA	1
Le chef de poste forestier	Aboucar CISSE	1
SRGB Sido	Kolon BAGAYOGO	1
SRGB Sakoro	Seydou SAMAKE	1
SRGB Solo	Solo SAMAKE	1
La représentante des femmes	Deby DOUMBIA	1
Le représentant d'Elevage	Mady DIOUARA	1
<b>Total</b>		<b>9</b>

Après cela, le maire a pris la parole : nous sommes conscients que c'est ensemble que nous pouvons réussir. Il a été dit que le projet est un test. S'il réussit ici, il sera étendu aux autres communes. Il faut qu'on se donne la main pour travailler ensemble.

D'autres intervenants ont insisté sur les avantages de la coopération et de la gestion rationnelle de la forêt.

## 2/ Recommandations

### Les recommandations issues de la concertation de Sido

- 1- Mettre un accent particulier sur le reboisement.
- 2- Restitution des chefs de village à leur retour aux populations
- 3- Elargir les massifs aux villages riverains consentants.
- 4- Enquêter dans tous les villages riverains aux massifs retenus
- 5- Pour le cas du massif de Solo, impliquer dans toutes les démarches les villages de Banandougou et Kabassela sur demande de ses deux villages.


Les travaux ont été clôturés par le maire de Sido qui a souhaité une bonne réussite à FONABES et un bon retour des participants à leurs foyers respectifs. A 16 h 00 la séance fut levée.

### Programme de concertation intra communale

Heures	Activités
9h00 – 10h00	Accueil et installation des participants
10 h00 – 10 h45	Mot de bienvenue du maire Introduction du sous-préfet
	<ul style="list-style-type: none"><li>• Mise en place d'un bureau de séance avec Président, rapporteurs</li><li>• Adoption du programme</li></ul>
	Présentation du projet FONABES par UCC
10 h45 – 11 h00	<b>Pause café</b>
11h00 – 12 h00	Présenter la carte de l'occupation de Sol (COS) Présentation de la grille de décision
12h00-13h00	Contributions et demandes d'éclaircissements
<b>13h00-15h00</b>	<b>Pause déjeuner</b>
15h00- 16h00	Choix des 3 villages Mise en place un groupe de travail (la liste) Synthèse et recommandations
<b>16h00</b>	<b>Clôture par le maire</b>

# Annexe

## La liste des participants

		Projet Gestion des forêts naturelles et approvisionnement durable en bois énergie des villes du Sahel Burkina Faso – Mali – Niger <b>UCC : Mali</b>			
<b>Objet de la réunion :</b>		<b>Concertation intra de la commune rurale de Sido</b>		<b>Date :</b> 07/05/2016	<b>Lieu :</b> Sido
		<b>Présidence :</b>			
		<b>Autres informations :</b>			

LISTE DE PRESENCE DES PARTICIPANTS					
N°	NOMS ET PRENOMS	INSTITUTION	TELEPHONE	ADRESSE E-MAIL	SIGNATURE
1	Namaton T. Oumbria	Chef village			
2	Seriba Oumbria	Chasseurs			
3	Namaveli Oumbria	C.F			
4	Nagaran Oumbria	Conseiller			
5	Sitan Ane	ONG. ONADEZA			
6	Natigui Oumbria	Marché bois			
7	Dougantigui Traore	CF			
8	Siamba Oumbria	CF			
9	Tieping Samake	Marché bois			
10	Seriba Oumbria	CF			
11	Famoussa Bapayoko	cf			

N°	NOMS ET PRENOMS	INSTITUTION	TELEPHONE	ADRESSE E-MAIL	SIGNATURE
12	Lamina Bagayoko	Conseiller			
13	Moriba Bagayoko	Chasseur			
14	Baba Zamsko	Jeunesse			
15	Zoumana Coulibaly	CF			
16	Haramady Jaminoko	vétérinaire			
17	Magaran Kanti	Jeunesse			
18	Djekai Traore	CF			
19	Kodjougou Traore	CF			
20	Moussa Traore	CF			
21	Moussa Traore	CF			
22	Daouda Traore	CF			
23	Moussa Samake	CF			
24	Mahege Sidibi	P. des Femmes			
25	Kodji Doumbia	P. des Femmes			
26	Biragui Traore	Jeunesse			
27	Namba Traore	Marché de bois			
28	Bakary Samake	CF			

N°	NOMS ET PRENOMS	INSTITUTION	TELEPHONE	ADRESSE E-MAIL	SIGNATURE
29	Chieba Kone	CF			
30	Fatoumata B. Samake	conseiller communal			
31	Koumoutene Coulibaly	P. des Femmes			
32	Holan Bagayoko	Marché de bois			
33	Seniba Samake	Marché de bois			
34	Seydou Samake	Marché de bois			
35	Hamadou Doumbia	conseiller communal	447		
36	Fatogou Kone	-11-			
37	Moussa <del>houss</del> Doumbia	Enseignant			
38	houssaye Diama	conseiller communal			
39	Daouda Kone	Eleveur			
40	bahe Kone	CF			
41	Bakary Doumbia	Jeunesse			
42	Magara Doumbia	CF			
43	Souleymane Magalan	ONG			
44	Aboucar Cisse	eau et Forêt			
45	Iassine Kone	conseil rural			


N°	NOMS ET PRENOMS	INSTITUTION	TELEPHONE	ADRESSE E-MAIL	SIGNATURE
46	Sibiraj Dombia	R. recettes			
47	Joseph Dombia	conseil communal			
48	Abdou Traore	Regimeur			
49	Karim Traore	jeunesse			
50	Himaka Sinagaka	conseil villageois			
51	Adama Sinagaka	jeunesse			
52	yaya Bagoyoko	-11-			
53	cho Traore	cf			
54	Drina Traore	chasseurs			
55	Namaba Dombia	P-HV(CPC <sup>3</sup> )			
56	Facho Traore	conseil communal			
57	Zantigui Sinaka	cf			
58	Paulin Diouara	veterinaire			
59	Souleymane Samake	conseil Municipal			
60	Bandjougou Dombia	Gardiens			
61	Gable Traore	conseil communal			
62	Moussaou Coulibaly	Marché de bœuf			

N°	NOMS ET PRENOMS	INSTITUTION	TELEPHONE	ADRESSE E-MAIL	SIGNATURE
63	Aminata Sangare	Secrétaire			
64	Faminy Kane	conseil communal	74 40 92 82		
65	Namaba Dombia	Plura			
66	Abou Diouara	S. hygt			
67	Drina Dombia	conseil communal			
68	Karim Dombia	C.G.S			
69	Kaman Sinagaka	jeunesse			
70	Seydou Traore	agri culture			
71	Ouma D. Cini	Radio			
72	Boubou Sidié	R. depeace			
73	Sakou Dombia	jeunesse			
74	Daouda Samake	cf			
75	M'galo Coulibaly	Marché de bœuf			
76	Djissouma Sinagaka	cf			
77	Daouda Dombia	Radio			
78	Modibo Dombia	Segal			
79	Moussa Dombia	infirmiers			



**GESTION DES FORETS NATURELLES ET APPROVISIONNEMENT  
DURABLE EN BOIS DES VILLES DU SAHEL**

**Projet FONABES**



**CONCERTATION INTRA COMMUNALE DANS LE CADRE DE LA  
MISE EN PLACE D'UN GROUPE DE TRAVAIL DE GESTION DU  
DURABLE ET LE CHOIX DES 3 VILLAGES PAR COMMUNE**

**DOGO**

Du 08 mai 2016

Amadou Gora DIOP : SEDR

## Sommaire

<b>COMMUNE DE DOGO .....</b>	<b>24</b>
<b>INTRODUCTION .....</b>	<b>24</b>
1/ LA PREPARATION ET LE DEROULEMENT DE LA CONCERTATION INTRA COMMUNALE.....	24
2/ RECOMMANDATIONS .....	27
<b>ANNEXE.....</b>	<b>29</b>

## Commune de Dogo

<b>UCC</b>	:	Mali
<b>Rédacteurs</b>	:	Amadou Gora DIOP
<b>Date</b>	:	Dogo, le 08 mai 2016
<b>Lieu</b>	:	Dogo
<b>Objet</b>	:	11. Présentation le projet FONABES 12. Présenter la carte de l'occupation des sols (COS) 13. La grille de décision 14. Choix de trois villages 15. Mise en place d'un groupe de travail
<b>Ordre du jour</b>	:	Concertation intra communale dans le cadre de la mise ne place d'un groupe de travail de gestion durable
<b>Personnes rencontrées</b>	:	- Sous-préfet de Dogo : Yassi DIABY - Chef de poste adjoint Forestier de Dogo : Salif DIARRA - Le maire 1 <sup>er</sup> adjoint 1de Dogo : - Nabaka Yattara, animateur de FONABES, - Participants à la concertation à Kéléya (voir liste en annexe)

## Introduction

Dans le cadre de la mise en œuvre du projet FONABES, la première concertation intra communale a eu lieu le 08 mai 2016 à Dogo.

La mission de la concertation intra communale dans la commune de Dogo par le UCC et le consultant socio économiste a été organisée le 08 mai 2016 à Dogo pour :

- Présenter le projet FONABES,
- Présenter la carte de l'occupation des sols (COS)
- Présenter la grille de décision de la commune (consommation, flux, le bilan)
- Choix de trois villages
- Mise en place d'un groupe de travail de gestion durable.

### 1/ La préparation et le déroulement de la concertation intra communale

La concertation intra communale destinée à présenter la carte de l'occupation de sol (COS) et la grille de décision à 87 personnes représentantes de diverses institutions (forestier, exploitants, communes, services techniques, etc...).



## Liste des participants à la concertation intra communale de Sido

Institutions	Nombre de personnes	%
Sous-préfet	1	
Le poste forestier	1	
Le représentant du service de l'élevage	1	
Représentant du service de la Santé	1	
Représentant du service de la Santé	1	
<b>Sous/Total</b>	<b>5</b>	<b>6</b>
Conseillers communaux	23	
Le personnel de la mairie	4	
Chefs de villages ou délégués	48	
<b>Sous/Total</b>	<b>75</b>	<b>86</b>
Association des femmes	1	
Association des Jeunes	2	
Association des Chasseurs	1	
Chambre locale d'agriculture	1	
Groupement des pépiniéristes	1	
Autres exploitants de bois	1	
<b>Sous/Total</b>	<b>7</b>	<b>8</b>
ONG Born Fonden	1	
<b>Sous/Total</b>	<b>1</b>	<b>1</b>
FONABES Mali	2	
Consultant Socio Economiste	1	
<b>Sous/Total</b>	<b>3</b>	<b>4</b>
<b>Total</b>	<b>87</b>	<b>100</b>

Dans le cadre de la mise en œuvre du projet FONABES, la concertation intra communale a eu lieu le 10 mai 2016 à Dogo.

Dans un premier temps le maire 1<sup>er</sup> adjoint M. Mamoutou NIAMBELE a pris la parole en souhaitant la bienvenue à ses invités et au des chefs des villages.

A l'instar des communes précédentes, le maire de Dogo a pris la parole en souhaitant la bienvenue à ses invités.

Il demanda de mettre en place un bureau dont la composition est la suivante :

Le président : 1<sup>er</sup> adjoint maire de Dogo

1<sup>er</sup> rapporteur : animateur FONABES (Nabaka Yattara)

2<sup>ème</sup> rapporteur : Foroba Niambélé

A la suite de cette introduction du sous préfet et du maire, le sous préfet a demandé au coordinateur de commencer son exposé.

Le coordinateur de FONABES présenta l'ordre du jour qui fut adopté et a demandé aux participants de se présenter. Après les présentations, le sous préfet de la commune a pris la parole pour l'ouverture solennelle, souhaiter la bienvenue à tout le monde et exprimé le vœu que les concertations aboutissent à des résultats positifs. Il a parlé de l'importance de ce projet qui est là pour appuyer dans la gestion durable de nos forêts.

Une pause fut observée et à la reprise, le coordinateur de l'UCC a présenté le projet FONABES. Il a expliqué largement FONABES dans tous ses aspects pour une large compréhension de l'assistance. Il a expliqué l'objectif de la concertation qui consiste à mettre tous les acteurs ensemble pour avoir la même compréhension du contexte juridique et institutionnel, ainsi que des enjeux majeurs à savoir l'élaboration du schéma d'aménagement forestier communal.

Ensuite ce fut, la présentation de la carte d'occupation des sols. Cette présentation de la carte est très attrayante car la carte donne l'image du terroir et les invités s'y retrouvaient. Les différents types de Formations Végétales et leur superficie ont été expliqués, un exercice très apprécié par l'assistance.

Ensuite la grille de décision fut largement exposée avec en exergue le stock/tonne, la Consommation Rurale/tonne, la Production annuelle Totale (Tonne/an), le Flux de Bois-Energie (Tonne/an) et le Bilan Bois-Energie (Tonne/an) et après les exposés, le consultant remercia l'assistance et donna la parole au président de séance.

### Le président demanda d'ouvrir une liste de questions

Nom	Questions	Réponses	observations
Drissa DOUMBIA (village Fièna)	Une inquiétude ! Le rapport entre des villages qui ont adopté la convention locale ou pas.	Aucune inquiétude, car l'équipe d'Inventaire va travailler avec les villages concernés.	
Tiébile TOGOLA (village Bendjougoula), Conseiller à la Mairie.	Lors de la restitution, les chefs de villages ont-ils informés ?	Aucun, chef de village n'a été informé.	
Yousseuf DOUMBIA (village Fièna)	il n'est pas question de couper du bois, on a signé la convention locale, des villages comme (Bendjougoula, Sagala, Kabala, Danbéla, Semina)	L'adhésion n'est pas obligatoire ! Le choix des villages dépendra de beaucoup de critères (l'expérience, l'accessibilité de la zone) et surtout des villages exploitent dans l'incontrôlé et c'est une occasion pour les formaliser avec FONABES	
Adama COULIBALY, Conseiller à la mairie.	Jadis ils ont acquis beaucoup de connaissance avec le bureau BEAGGES, par rapport à cette activité.		contribution
Sedian DOUMBIA Conseiller	Selon l'intervenant, à l'accoutumée les conseillers communaux ne doivent s'asseoir dans la même avec les chefs de village, car les conseillers ce sont des locomotives pour les chefs de village.		Contribution

Après ces échanges, les participants sont allés en pause déjeuner.

Dans l'après midi, les travaux ont commencé, avec le choix des 3 massifs et c'est à ce niveau que les discussions ont été animées : les villages qui ont signé des conventions locales interdisant l'exploitation à caractère commercial du bois et les villages qui continuent à exploiter dans l'incontrôlé.

Il ressort de ses discussions qu'une mission conjointe mairie/chef poste forestier se rendront dans les villages qui exploitent du bois pour échanger et retenir 3 massifs dans les zones qui sont exploitées.

Le maire enchaina que le dernier point à l'ordre du jour est la mise en place d'un groupe de travail de gestion durable.

Le consultant expliquera que ce GTGD sera le principal interlocuteur de FONABES à Dogo et qu'il aura pour tâches de travailler sur le schéma d'aménagement forestier de la commune et les marchés ruraux.

### **La mise en place du groupe de travail gestion durable (GTGD)**

En guise de facilitation, le consultant proposa la démarche de mise en place du bureau restreint out toutes les couches socioprofessionnelles seront représentées. Et l'assistance proposa un bureau consensuel approuvé aussi qui est comme.

La Composition du Groupe de Travail de Gestion Durable est la suivante (9) membres :

La liste des membres du groupe de travail de gestion durable, sera disponible dans les prochains jours, car pour prévaloir le consensus.

**Tableau n°2 : la liste du Groupe de Travail de Gestion Durable**

<b>Institutions</b>	<b>Noms</b>	<b>Nombre de personnes</b>
Le maire		1
Le secrétaire général		1
Le chef de poste forestier		1
SRGB		1
SRGB		1
SRGB		1
La représentante des femmes		1
Groupe jeunes		1
Pépiniéristes		1
<b>Total</b>		<b>9</b>

## **2/ Recommandations**

### **Les recommandations issues de la concertation de Dogo**

- 6- Une mission conjointe de la mairie et du poste forestier se rendra dans les différents villages exploitants le bois pour leur notifier que les 3 massifs seront choisis dans ses zones.
- 7- Restitution des chefs de village à leur retour aux populations.
- 8- Elargir les massifs aux villages riverains consentants.
- 9- Le bureau du GTGD ne sera mis en place qu'après le choix des massifs.


Les travaux ont été clôturés par le maire de Dogo qui a souhaité une bonne réussite à FONABES et un bon retour des participants à leurs foyers respectifs. A 16 h 45 mn la séance fut levée.

## Programme de concertation intra communale

Heures	Activités
9h00 – 10h00	Accueil et installation des participants
10 h00 – 10 h45	Mot de bienvenue du maire Introduction du sous-préfet
	<ul style="list-style-type: none"> <li>• Mise en place d'un bureau de séance avec Président, rapporteurs</li> <li>• Adoption du programme</li> </ul>
	Présentation du projet FONABES par UCC
10 h45 – 11 h00	<b>Pause café</b>
11h00 – 12 h00	Présenter la carte de l'occupation de Sol (COS) Présentation de la grille de décision
12h00-13h00	Contributions et demandes d'éclaircissements
<b>13h00-15h00</b>	<b>Pause déjeuner</b>
15h00- 16h30	Choix des 3 villages Mise en place un groupe de travail (la liste) Synthèse et recommandations
<b>16h30</b>	<b>Clôture par le maire</b>

## Annexe

### La liste des participants

		Projet Gestion des forêts naturelles et approvisionnement durable en bois énergie des villes du Sahel Burkina Faso – Mali – Niger <b>UCC : Mali</b>			
<b>Objet de la réunion :</b> Concertation intra de la commune rurale de Dogo		<b>Date :</b> 08/05/2016		<b>Lieu :</b> Dogo	
		<b>Présidence :</b>			
		<b>Autres informations :</b>			

LISTE DE PRESENCE DES PARTICIPANTS					
N°	NOMS ET PRENOMS	INSTITUTION	TELEPHONE	ADRESSE E-MAIL	SIGNATURE
1	yousouf Niambela	chef de village		Belokan	
2	Ousmane Goulibaly	chef/pays/secteur Agriculture	75-44-11-45 65-14-37-34	Dogo	
3	yousouf Doumbia	chef de village	95-384937	Fiana	
4	Adama Coulibaly	conseiller def.v	78194622	Feretou	
5	Bourama Niambela	chef de village	77545832	Dogo	
6	Daouda Traore	conseiller de la mairie		Lafon	
7	Woye Niambela	chef de village		Brambila	
8	Pascal Fomba	chef de village	71265881	Soena	
9	Nicola Samake	chef de village	-	Koza	
10	Salif Mariko	Vétérinaire municipal	73496667	Dogo	
11	Salif Thierno	Conseiller communal	76947733	Famabougou	







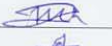



N°	NOMS ET PRENOMS	INSTITUTION	TELEPHONE	ADRESSE E-MAIL	SIGNATURE
12	Yacouba Daumlia	chef de village CV		Lasso	+
13	Bourama Daumlia	conseiller chef-V		Lasso	
14	Yissa Traore	conseiller def. V	77839803	Tianqirila	
15	Kiélele Togola	conseiller <sup>nainie</sup>	7281244	Bidjougada	
16	Bongou Togola	conseiller		Dambola	30
17	Amadou Kone	chef de village	78251583	Dembela	
18	Diakouridia Karamani	membre	77707576	Sibon	
19	Ousmane Berthe	Agent d'Agriculture	66570050	Dogo	
20	Yacouba Daumlia	conseiller nainie	75264835	Dogo (Fiana)	
21	Drissa Sanogo	participant		Sibon	
22	Faco Niambele	conseiller chef-V		Brombila	+
23	Tha Daumlia	chef de village	71244634	Sizakoro Diabani	
24	Issa y Traore	conseiller nainie	73128498	Labey	
25	Bechima Kaminani	conseiller communal	72273375	Sibon	
26	Bakari Traore	chef de village	82255458	Nani	
27	Yacouba Niambele	conseiller chef V	71518473	Namouroula	
28	Moussa Sidibe	conseiller chef	72424208	Belkan	

N°	NOMS ET PRENOMS	INSTITUTION	TELEPHONE	ADRESSE E-MAIL	SIGNATURE
29	Zoumana Thiero	chef de village	71531916	Famabeugou	
30	Yacouba Fomba	conseiller chef-V	94716141	Denkoro T	
31	Bakary Daumlia	conseiller chef-V	75321726	Fiana	
32	Yiriba Togola	chef de village	-	Sagala	
33	Youssef Togola	conseiller		Foreton	
34	Chaka Niambele	conseiller nainie	7411247	Belkan	
35	Koligi Daumlia	chef de village		Denkoro B	
36	Sedjan Daumlia	conseiller nainie	76526222	Fiana	
37	Drissa Niambele	conseiller com.	75467383	Tienra	
38	Soungalo Niambele	conseiller comm.	64639865	Manankorola	
39	Dr Ibrahim Bamba Diakité	DTL/CS Condé Daga	76276647	Stromadiakité Daga	
40	Yissa Fomba	chef de village	62715159	Fogoukoro	
41	Yissa S. Diakité	CPR	75107682	Dogo	
42	Souley Diaw	chef de village Fick	73035088	Dogo	
43	Yacouba Fomba	Mairie Dogo	76947768	Dogo	
44	Abamantou Niambele	Mairie Dogo	75133226	Dogo	
45	Yassi Diaby	Sous Préfet Amankorola	76251876	Yassi Diaby 806@gmail.com	

N°	NOMS ET PRENOMS	INSTITUTION	TELEPHONE	ADRESSE E-MAIL	SIGNATURE
46	Adama Coulibaly	UCCFOMAB	7401502	—	H
47	Amadou Gna biep	FEAR	66.71.42.32	ngnadiop@yahoo.fr	Coulib
48	Yaltara Nabaka	Fonabes	76153551	yaltara.nabaka@yahoo	Coulib
49	Adama Coulibaly	Conseiller chef. V	75541993	Feretou	<del>Coulib</del>
50	Adama Viambé	chef de village	60359457	Namakorola	SA
51	Mafouni Samake	conseiller d'arrondissement	75143321	Karatala	<del>H</del>
52	Salif Fomba	Conseiller chef. V	72246062	Karatala	SA
53	Dramane Viambé	Représentant jeunesse	—	Dogo	Dramane
54	Oumar Viambé	— Jeunesse	—	Bélékan	<del>Oumar</del>
55	Machibo Fomba	Conseiller communal	78245970	Karatala	SA
56	Mafouni Samake	Conseiller communal	—	Karatala	SA
57	Marius Cissé	Conseiller communal	—	Fiana	SA
58	Lamine Doumbia	Conseiller communal	—	Lasso	Lamine
59	Boulaye Diarra	Naïre Dogo	—	Dogo	B
60	Moussa S. Traoré	Naïre Dogo	—	Dogo	Moussa
61	Sékou Kane	Naïre Dogo	74133087	Dogo	SA
62	Amata Viambé	Naïre Dogo	—	Dogo	SA

N°	NOMS ET PRENOMS	INSTITUTION	TELEPHONE	ADRESSE E-MAIL	SIGNATURE
63	Bakary Doumbia	SGAL Naïre	—	Dogo	<del>SA</del>
64	Fanteyni Togola	Conseiller communal	—	Dogo	FTP
65	Lamine Coulibaly	Conseiller C	—	Feretou	—
66	Dramane Diakité	chef de village	—	Dogoba	BTM
67	Bourama Traoré	Conseiller	—	Daban	SA
68	Salif Togola	Conseiller	—	Sounkoro	SA
69	Soungalo Togola	chef de V	—	Zambélongou	SA
70	Adama Coulibaly	—	—	Totiguila	H
71	Hory Fomba	—	—	N'Tjibabougou	B
72	Lamine Traoré	—	—	Diéfarana	B
73	Adama Traoré	chef de V	—	Tabacoro Tyon	SA
74	Zoumana Traoré	Conseiller	—	Moribougou	SA
75	Lamine Traoré	Conseiller	—	Toba	SA
76	Abou Traoré	Conseiller	—	Kandé	SA
77	Bourama N'bié	chef de village	—	Bourala Sounkoro	—
78	Diara N'bié	Conseiller chef	—	Tintala	—
79	Bakary Diarra	Conseiller	—	Tinko	—



N°	NOMS ET PRENOMS	INSTITUTION	TELEPHONE	ADRESSE E-MAIL	SIGNATURE
80	che Kwa Traoré	conseiller C.V	-	ziokoro Tyan	
81	Zan Tagola	conseiller C.V	-	Simina	
82	Moussa Tagola	conseiller C.V		Kabala	
83	Bindiougoula Traoré	conseiller C.V		Bindiougoula	
84	Sidiki Cissé	conseiller C.V		Tegnèla	
85	Bozo Niambiki	chef de village		Farouko	
86	Tieblon Samaki	chasseur		Kola	
87	Ro Kina Niambiki	présidente femme		Dogo	
88					
89					
90					
91					
92					
93					
94					
95					
96					